

---

## SCHEDA DI RESTITUZIONE ACCESSIBILITÀ

PARCO VILLA ANTONIA  
SANTA MARIA MAGGIORE (VB)

**Rilevazione: percorso all'interno del Parco di Villa Antonia**

**Data rilevazione: 06/04/2018**

### La rilevazione

Il percorso rilevato conduce dal cancello del Parco di Villa Antonia all'ingresso del Museo dello Spazzacamino. La rilevazione ha riguardato esclusivamente il percorso poichè il Museo è stato rilevato in precedenza e risulta accessibile. Nel corso del sopralluogo si rilevano le caratteristiche del percorso utili a far comprendere al visitatore o turista il grado di fruibilità ed accessibilità degli spazi in base alle proprie esigenze.

### La scheda di restituzione

La scheda è organizzata in sezioni che presentano le componenti fondamentali rilevate.

Ogni sezione è organizzata in più elementi.

Ciascuna sezione considera gli aspetti che servono a valutare, da parte del visitatore, come e quanto le caratteristiche dello spazio rilevato rispondano in termini di "accessibilità" alle proprie esigenze.




### Sezioni

|   |          |
|---|----------|
| <b>1. DESCRIZIONE GENERALE .....</b>  | <b>2</b> |
| <b>2. PERCORSO ALL'INTERNO DEL PARCO DI VILLA ANTONIA .....</b>                               | <b>3</b> |
| <b>3. SPAZIO ALL'APERTO ESTERNO AL MUSEO DELLO SPAZZACAMINO, PARCO DI VILLA ANTONIA .....</b> | <b>3</b> |
| <b>4. ACCORGIMENTI PARTICOLARI .....</b>  | <b>4</b> |

## 1. DESCRIZIONE GENERALE

Il Parco di Villa Antonia è ubicato a destra dell'ingresso principale del Municipio, in piazza Risorgimento, ed è segnalato da un cartello. Lungo il percorso che porta dal cancello all'entrata della Villa è possibile ammirare l'architettura transalpina dell'edificio: tetto molto spiovente, i tasselli sottogronda decorati e il movimento creato dai corpi architettonici asimmetrici e sfalsati.

Il percorso è interamente accessibile, non presenta ostacoli rilevanti e permette al visitatore di raggiungere il museo per procedere con la visita o in alternativa di sostare nel giardino per godere dello spazio aperto. Il parco, caratterizzato da una collezione di faggi rossi, è costituito da un'area di ridotte dimensioni, con fondo in erba e presenta illuminazione artificiale.



## 2. PERCORSO ALL'INTERNO DEL PARCO DI VILLA ANTONIA

**Lunghezza percorso rilevato:** circa 200 m

**Larghezza percorso:** min 128 cm, max 195 cm

**Elementi che ne riducono la larghezza  $\leq$  cm 100:**  SI  NO

**Elementi sporgenti da parete, sospesi, appesi:**  SI  NO

**Elementi sospesi, appesi:**  SI  NO

**Presenza di dislivelli:**  SI  NO

**Tratti in pendenza:**

I tratto pendenza: 11 %

II tratto pendenza: 8 %

mancorrenti:

SI  NO

**Pavimentazione:** regolare con giunti di larghezza > 5 mm

**Tipo di pavimentazione:** cubetti di porfido

**Illuminazione:** naturale, artificiale

## 3. SPAZIO ALL'APERTO ESTERNO AL MUSEO DELLO SPAZZACAMINO, PARCO DI VILLA ANTONIA

**Spazi presenti:** area con prato, alberature e arredo urbano

**Tavoli:**  SI  NO

**Sedute:** panchine (altezza da terra delle sedute 49 cm)

**Note:** le panchine sono poste una su porfido in corrispondenza dell'ingresso del museo, tre sull'area a prato all'interno del parco.

#### 4. ACCORGIMENTI PARTICOLARI

|   |                             |  |
|---|-----------------------------|--|
| <b>Scritte in Braille, in rilievo o con caratteri ingranditi:</b>     | <input type="checkbox"/> SI | <input checked="" type="checkbox"/> NO |
| <b>Indicatori a pavimento:</b>  | <input type="checkbox"/> SI | <input checked="" type="checkbox"/> NO |
| <b>Indicatori a parete:</b>   | <input type="checkbox"/> SI | <input checked="" type="checkbox"/> NO |
| <b>Indicatori puntuali:</b>   | <input type="checkbox"/> SI | <input checked="" type="checkbox"/> NO |
| <b>Altri tipi di indicatori:</b>                                      | <input type="checkbox"/> SI | <input checked="" type="checkbox"/> NO |
| <b>Marcagrado:</b>  | <input type="checkbox"/> SI | <input checked="" type="checkbox"/> NO |
| <b>Ausili per ciechi e ipovedenti:</b>                                | <input type="checkbox"/> SI | <input checked="" type="checkbox"/> NO |
| <b>QR Code informativi, TAG (es. planimetrie, segnaletica, etc.):</b> | <input type="checkbox"/> SI | <input checked="" type="checkbox"/> NO |